









VIVUTIO VYA UTALII VYA RASIMALI ZA URITHI (CULTURAL AND NATURAL RESOURCES WILAYA YA KILWA)

NA.	VIVUTIO	KIVUTIO KILICHOPO NA JINSI YA KUKIFIKIA	MAELEZO YA KIVUTIO
1.	<p>Bandari ya uvuvi ya Masoko</p> 	<p>Kutoka Masoko Sokoni kwa kutembea kwa miguu ni mwendo wa dk 15.</p>	<p>Eneo lenye ufuko mkubwa wenye mchanga, watu wa Masoko hukutana na wavuvi. Eneo lenye shughuli nyingi, mashua hutengenezwa na zingine hukarabatiwa.</p>
2.	<p>Kijiji cha uvuvi cha Makumbuli</p> 	<p>Ni Kijiji kidogo cha uvuvi, kwa kutembea kwa miguu kutoka Soko la Masoko ni takribani mwendo wa dk 15. Ili kufika kwa urahisi ulizia Kanisa la Lutheran, kutoka Kanisani tembea kuelekea Baharini.</p>	<p>Kipo pembezoni mwa msitu wa mikoko. Hapa hupatikana chakula kwa kitoweo cha Samaki na kaa, usafiri wa mitumbwi hupatikana na ndege wa aina mbalimbali unaweza kuwaona kwenye mikoko.</p>
3.	<p>Ngazi ya Watumwa</p>	<p>Eneo hili lipo Pwani ya kusini ya Masoko, linatazamana na Eneo la Kilwa Kisiwani. Kutoka Masoko Mjini kwa kutumia baiskeli unatumia dk 10, wakati kwa mguu unatumia dk 25.</p>	<p>Eneo lililohifadhiwa ambalo ukisimama hapo unaweza kuona mimea na viumbe mbalimbali wakiwemo viumbe wa baharini.</p>


4.	<p>Kisiwa cha Rukila</p> 	<p>Kisiwa kidogo kilichopo kilomita 12 kutoka bandari ya Masoko... unachukua mwendo wa saa 1:30 kwa boti. Wakati wa maji kupwa unaweza kutembea kwa miguu kufika kisiwani kwa kutumia muda wa saa 3 ila unatakiwa uwe na mtu mzoefu vinginevyo unaweza ukazingirwa na maji, wakati wa maji kujaa.</p>	<p>Makazi yenye bayoanuwai kubwa ya samaki na matumbawe. Uzamiaji kwa ajili ya kuangalia matumbawe na samaki unafanyika pia unaweza kuangalia ndege na unaweza kulala hapo kama wavuvi wanavyolalala.</p>
5.	<p>Kilwa Kisiwani</p> 	<p>Kilwa Kisiwani inafikika kwa kutumia boti. Kwa boti yenye injini unatumia dakika 20. Kwa kutumia mashua inapendeza sana ila inatumia muda mrefu kidogo kutegemeana na hali ya hewa.</p>	<p>Kisiwani ni Mji Mkongwe kabisa wenye magofu ya kuanzia karne ya 11 mpaka karne ya 19. Ni eneo ambalo liko kwenye Orodha ya UNESCO ya Urithi wa Dunia tangu mwaka 1981. Unaweza kutumia siku nzima kutembelea vivuvio vilivyo Kilwa Kisiwani. Pia kuna ndege wa aina mbalimbali.</p>
6.	<p>Jiwe la Jahazi</p> 	<p>Jiwe /mwamba upo kaskazini Mashariki mwa Kilwa Kisiwani. Eneo hili linaweza kufikika kwa boti kutoka Masoko au kwa miguu kutoka bandari ya Kilwa Kisiwani.</p>	<p>Inasadikikika hili lilikuwa ni jahazi halisi lililokuwa linatumiwa na maadui waliotaka kuwavamia Wenyeji lakini maombi maalum (Al-badir) yalifanywa yakageuza Jahazi kuwa jiwe.</p>


7.	<p>Songo Mnara</p> 	<p>Ipo kilomita 12 kusini mwa Masoko, chini ya Kilwa Kisiwani. Kwa kutumia boti ya injini unatumia chini ya saa moja.</p>	<p>Kama ilivyo Kilwa Kisiwani eneo la Historia na maarufu kwa utamaduni wa Kiswahili (Swahii Culture). Kuna magofu ya tangu karne ya 15 AD ulikuwa ni Mji wa mawe (Stone town)</p>
8.	<p>Sanje ya kati na Mbuyu Mbugu.</p>	<p>Kisiwa hiki kipo Mashariki mwa Songo Mnara ni kilomita 14 kutoka bandari ya Masoko. Kwa boti ya injini unatumia dakika 45 na mashua saa 1:30 kama hali ya hewa ni shwari.</p>	<p>Hapa unaweza kufanya safari ya boti kupita Kokoni huku ukiangalia ndege wa kila aina. Pia wakati unaposafiri unaweza kuona hatua mbalimbali za shughuli za uvuvi kuanzia kuvua mpaka ukaushaji wa samaki kwenye ufuko. Pia kuna mbuyu mmoja wa kuvutia sana ambao una pango/shimo kubwa. Mchanga mzuri mweupe uliopo ufukoni ni mzuri kwa kuogelea, kupumzika na hata kupiga kambi.</p>
9	<p>Pandawe Malalani</p>	<p>Eneo la Pandawe lipo Kijiji cha Malalani huko Pande. Ni kilomita 130 kutoka Mjini Masoko na huchukua saa 2:30 kufika Malalani kwa kutumia gari. Kisha inabidi kutembea kwa dakika 15.</p>	<p>Inasemekana kwamba katika eneo hili mtu mmoja mrefu sana aliyeitwa Unji bin Unuki alizama/didimia kwenye tope na hii inathibitishwa na mawe ya jiko alilokuwa akitumia na nyayo zake (footprints) zilizopo hapo.</p>
10	<p>Mwanakiwambi</p>	<p>Magofu haya yapo Kusini mwa Songo Mnara. Unaweza kufika huko kwa kutumia boti kwa saa 2:30 kutokea Masoko au kwa miguu kutokea Songo Mnara kwa saa 4.</p>	<p>Ni eneo la Kihistoria ambalo halijahifadhiwa hadi leo. Kuna magofu jirani na maji/bahari.</p>

11	<p>Milima ya Matumbi</p> 	<p>Milima ya Matumbi ipo Magharibi mwa Kilwa Kijiji Kikuu ni Kipatimu ambacho kipo juu ya milima hii umbali wa Kilomita 117 kutoka Mjini Masoko.</p>	<p>Eneo hili lina madhari nzuri yenye Vijiji vidogo vidogo, mibuyu, mito na mashamba yaliyopandwa vizuri/kwa uangalifu (migomba, minazi na Mihogo). Eneo hili pia kuna mapango mengi.</p>
12	<p>Mapango ya Nandembo</p>	<p>Mapango yapo Kijiji cha Nandembo, Kilomita 8 kutoka Kijiji cha Kipatimu.</p>	<p>Hapa kuna mapango kadhaa unaweza kuyaona. Inashauriwa usiingie kwenye pango la Nangoma kwani kuna kundi kubwa la popo ambao wanaweza kusababisha madhara. Nangoma ni pango lililotumiwa kujifichia wakati wa vita ikiwemo vita vya Majimaji . Pango jingine linaitwa Nangoma namba 2 (Nangoma 2) pango hili unaweza kuingia, pango ambalo pia lina maji.</p>
13	<p>Mapango ya Namahingo</p>	<p>Mapango haya yapo Kijiji cha Namahingo kilomita 12 kutoka Kipatimu. Unahitaji mwongozaji kwani milango ya mapango haya yamefichwa na msitu mkubwa.</p>	<p>Mapango haya yanavutia sana kwani yana mapito ya asili (Organic Corridors) ambayo yanaelekea kwenye vyumba mbalimbali, mito na kwenye akiba za maji (Water reseivours). Pango hili pia hutumika kama chanzo cha maji kwa binadamu hasa wakati wa Kiangazi. Baadhi ya mapango haya ni makazi ya makundi makubwa ya popo, hivyo inashauriwa watu wasiingie.</p>

14	<p>Ziwa Maliwe</p> 	<p>Ziwa hili lipo kilomita 84 kutoka Masoko kwa gari ni mwendo wa saa 3 kutoka Masoko, unakwenda kilomita 29 hadi Nangurukuru(dk 30),kisha unatumia barabara ya vumbi magharibi kiomita 53 mpaka Kijiji cha Ngea mwendo wa saa 2:30 (Mwongozaji anahitajika)</p>	<p>Ziwa Maliwe ni ziwa nzuri lilotulia na unaweza kutumia mitumbwi ya wavuvi kujionea aina mbalimbali za viumbe. Unaweza pia kuwaona Viboko, Mamba na pia makundi makubwa ya ndege, vyura na wadudu mbalimbali hasa nyakati za Kiangazi. Wanyama wengi pia hufika hapo kunywa maji wanyama kama nyani, Tembo na Ngiri.</p>
15	<p>Ngumbi ya Sukani</p>	<p>Eneo hili lipo km 36 Kusini mwa Masoko. Kwa njia ya barabara huchukua saa 2 kufika Kijiji cha Nakimwela.</p>	<p>Ngumbi ya sukani maana yake angalia kwa makini, uwe mwangalifu . Eneo hili ni hatari sana lina mawimbi makali na mwamba mkubwa (linafahamika sana na Wavuvi)</p>
16	<p>Rasi Ng'umbi</p>	<p>Eneo hili lipo jirani na Lihimalyao umbali wa km 123 kutoka Kilwa Masoko</p>	<p>Rasi yenye mawemawe na mawimbi ya bahaari. Mawimbi hupiga kwenye mwamba wa Matumbawe na kusababisha matundu matundu. Unapoelekea kwenye rasi utaona ndege wa aina mbalimbali kama hornbill, njiwa, Tai na wengine. Ukiwa huko pia unaweza kutembelea Makaburi ya Mkazambo, Msikiti wa Mtumbu, Msitu wa ajabu wa Mtimilu na pia kuna unyayo Mkubwa.</p>
17	<p>Mapango ya Mkurukara</p>	<p>Eneo hili lipo jirani na Lihimalyao umbali wa km 123 kutoka kilwa Masoko</p>	<p>Mkurukara maana yake ni Kiongozi. Mapango haya yalitumika kama nyumba au sehemu ya kupumzikia kwa kiongozi na wafuasi wake. Kina mapango mawili moja lilitumika kama nyumba na jingine lilitumika kusambaza maji. Maji haya yanatumika hadi leo kwa shughuli za matambiko. Inasadikiwa kuwa maji haya yana nguvu ya uponyaji hivyo yana thamani kubwa kwenye Matambiko.</p>

18	Kisima cha maji cha Mwanalinda	Kisima cha maji cha Mwanalinda na Mapango ya Ngarwe yapo Kusini mwa Lihimalyao unaweza kwenda kwa gari au pikipiki.	Wanavijiji toka Vijiji jirani wanategemea maji kutoka mapango haya maji ambayo yanasadikika kuponya maradhi lakini pia yana nguvu za miujiza ambayo humwondolea mtu mkosi na unapoyaoga.
19	Mapango ya Ngarwe	Kisima cha maji cha Mwanalinda na Mapango ya Ngarwe yapo Kusini mwa Lihimalyao unaweza kwenda kwa gari au pikipiki.	Wanavijiji toka Vijiji jirani wanategemea maji kutoka mapango haya maji ambayo yanasadikika kuponya maradhi lakini yana nguvu za miujiza ambayo humwondolea mtu mkosi na unapoyaoga.
20	Pango Tung'ande	Pango ya Tun'gande lipo Kusini mwa Lihimalyao.	Pango hili lina hewa na mwanga wa kutosha huitaji kwenda na taa. Ndani ya hili pango kuna sanii mbalimbali za zamani ikiwamo ya Tembo, Kiti cha Mfalme na Jiko. Ukiwa ndani ya pango hili unaweza kutumia zaidi ya masaa 2 kuzunguka.
21	Msikiti wa Mtumbu na unyayo wa Binadamu	Msikiti wa Mtumbu na unyayo wa Binadamu vipo katika Kijiji cha Ruyaya. Unaweza kwenda kwa gari au boti Ruyaya ipo umbali wa kilomita 123 kutoka Masoko Mjini.	Msikiti wa Mtumbu ulijengwa na Waomani karne ya 15, sehemu ya msikiti huu imebomoka. Wanakijiji pia wanalionga eneo hili kama ni la tambiko. Hapa pia kuna unyayo wa mtu mrefu sana (Unji bin Unuki) aliyeweza kukamata samaki kwenye kina kirefu baharini na kumwoka/kumchoma (grill) samaki huyo kwenye jua. Mtu huyu pia alijulikana kwa jina Nanganana 'Nangakumbi'.
22	Kiswele	Kiswele ipo kusini mwa Wilaya ya Kilwa, km 120 kutoka Masoko Mjini.	Kijiji cha uvuvi. Ilikuwa kambi ya Waingereza wakati wa vita ya kwanza ya Dunia ambapo mahali walipohifadhia risasi, pia hapa unaweza kupanda kilima Pandawe ambapo matambiko hufanyika.
23	Rushungi	Ni Kijiji kidogo kilichopo ukanda wa Pwani umbali wa Kilomita 140 kutoka Masoko Mjini. Katika barabara iendayo Lindi nenda Kushoto umbali wa kilomita 5 kutoka Kijiji cha Mandawa.	Wafanyabiashara wa kihindi walijenga ghala kubwa (store house) bandari kwa ajili ya kusafirisha Mkonge hadi bandari ya Tanga. Mashua kubwa zilizotumika kusafirishia mkonge zipo hadi leo.

24	<p>Bwawa la mto Nyange</p> 	<p>Bwawa hili lipo upande wa kusini mwa Wilaya ya Kilwa Kilomita 140 kutoka Masoko Mjini. Unaweza kufika hapa kwa kutumia gari baada ya hapo utahitaji utembe kwa muda wa robo saa ili ulifikie hilo bwawa.</p>	<p>Bwawa hili ni kivutio kikubwa ambapo kuna viboko wengi wanaosadikiwa kuwa ukiwaita wanajitokeza kwa wingi. Wakati mzuri wa kuwaona viboko hawa ni wakati maji yanapokuwa yamejaa.</p>
25	<p>Mapango ya Kiwawa</p>	<p>Pango kubwa lipo Kijiji Kiwawa, isipokuwa Mapango mengine yanapatikana eneo la Kiukula. Kutoka Masoko Mjini hadi Kiwawa ni Kilomita 70 ambapo unaweza kutumia saa 1:30 kufika.</p>	<p>Haya ni mapango makubwa yenye hewa na mwanga wa kutosha ambapo unaweza kutembea bila kuhitaji tochi.</p>
26	<p>Ngurumu Mchakama Mavuji</p>	<p>Ngurumu ipo Mchakama katika Kijiji cha Mavuji. Unaweza kufika huko kwa gari au pikipiki . Mchakama ipo umbali wa kilomita 65 kutoka Masoko Mjini ni mwendo wa takribani saa 1:30</p>	<p>Ngurumu ni mto unaopita katikati ya miamba miwili (two rock formations) na unatoa maji kwa Wanavijiji wengi. Zipo imani nyingi zinazohusishwa na mto huu. Mto huu pia unajulikana kwa jina la Mwalimkoto, Mwalimkoto ni jina na Msichana mmoja aliyepotea baada ya kwenda kuchota maji katika huu mto kwani mila hazikuruhusu.</p>

27	<p>Kilwa Kivinje</p> 	<p>Ni eneo lilo Kaskazini ya Kilwa Masoko, yako umbali wa takribani Kilometa 30 kutoka Masoko na kilometa takribani 3 kutoka Singino ni mwendo wa takribani nusu saa kutoka Kilwa Masoko.</p>	<p>Historia na kukua kwa Kilwa Kivinje, ni matokeo ya harakati za kibiashara za wayao karne ya 17 na kusambaa kwa dola la washirazi katika ukanda wa Pwani ya Afrika mashariki na kukua kwa biashara ya utumwa mnamo karne ya 18. Kwa sasa Mji wa Kivinje bado una majengo ya karne 19 ambayo yanapatikana Mtaa wa Mgongeni, yakiwa bado na milango ya Kiswahili.</p>
28	<p>Sanje ya Majoma</p>	<p>Yako katika Kijiji la Songo Mnara, Kusini mwa Magofu ya Songo Mnara Sangarungu.</p>	<p>Inajumuisha mlolongo wa magofu takribani nane, misikiti na makaburi yanayokadiriwa kuwa ya karne ya 13 BK, wakati biashara na maendeleo ya Kilwa yalikuwa ya juu sana.</p>